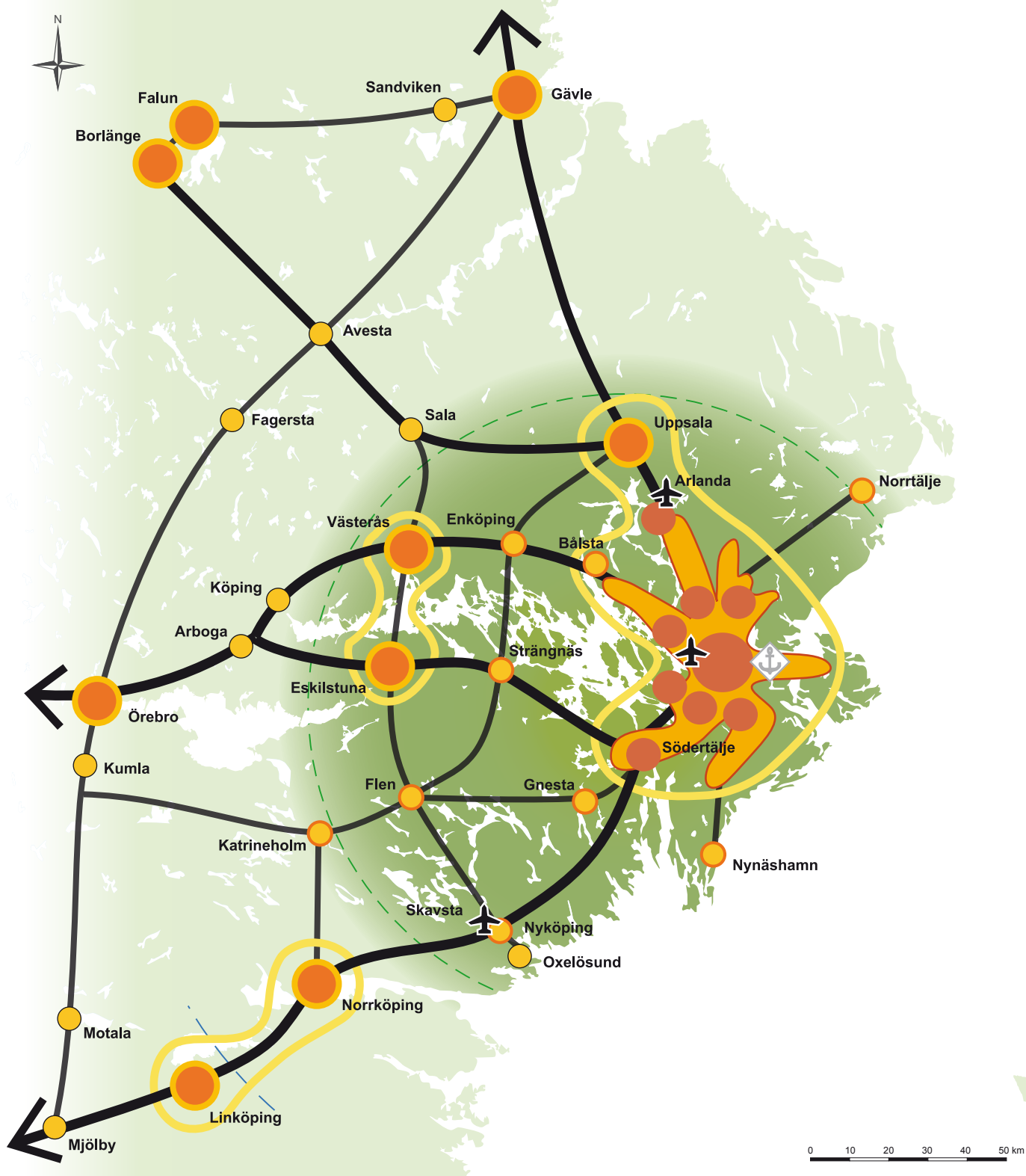















Storregional ortstruktur i östra Mellansverige



- | | | | | | |
|---|---------------------------------|---|-----------------------------|---|--|
|  | Storstockholm |  | Storregionala ressamband |  | Stockholms yttre pendlingsomland |
|  | Storregionala städer |  | Regionala ressamband |  | Ca 60 min åktid till/från Stockholm med: |
|  | Samarbetsområden |  | Internationella flygplatser |  | Regionaltåg |
|  | Stockholms yttre pendlingsorter |  | Hamn, persontrafik |  | Höghastighetståg |
|  | Övriga orter | | | | |

Urvalet av orter (som redovisas i bilden) grundar sig på nuvarande befolkningsstorlek, prognoser samt närheten till regionala stråk, respektive till Stockholm.