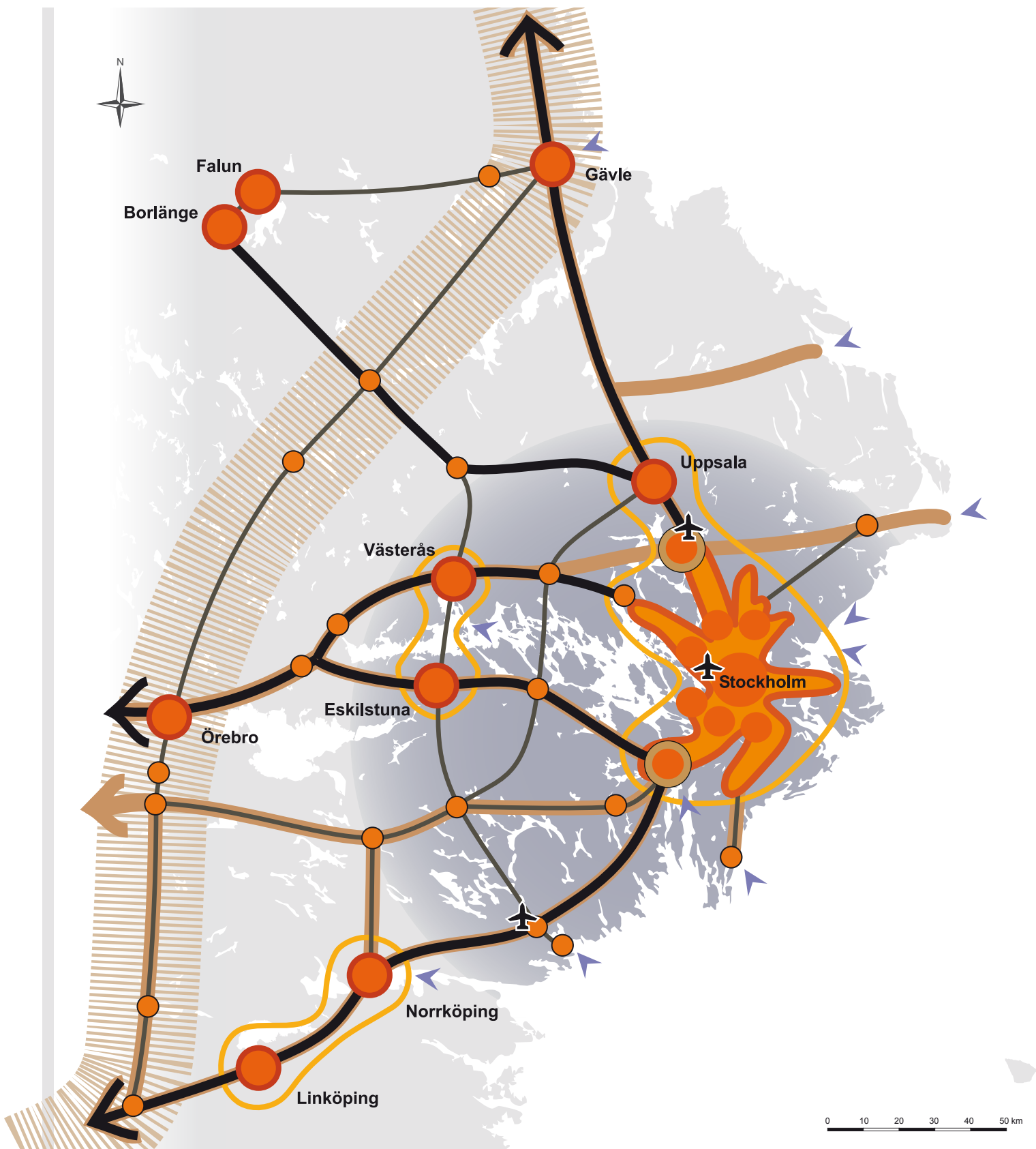










Målbild för östra Mellansverige



- | | | | | | |
|---|---|---|--------------------------------------|---|----------------------------------|
|  | Storstockholm med de regionala kärnorna |  | Storregionala ressamband |  | Internationella flygplatser |
|  | Storregionala städer |  | Regionala ressamband |  | Hamn |
|  | Samarbetsområden |  | Regional godsstruktur |  | Stockholms yttre terminallägen |
|  | Övriga orter |  | Huvudstråk för nationella godsflöden |  | Stockholms yttre pendlingsomland |

Urvalet av orter (som redovisas i bilden) grundar sig på nuvarande befolkningsstorlek, prognoser samt närheten till regionala stråk respektive till Stockholm.